RADIODETECTION®

我们的使命

提供一流的设备和解决方案，以防止损坏关键基础设施，管理资产以及保护生命

SPX®

雷迪–我们的愿景

成为关键基础设施和公用设施管理的世界领导者






雷迪与客户密切合作，确保他们拥有定位、探测、维护和保护关键埋地基础设施所需的知识和设备。

我们拥有一个覆盖广泛的分销网络，提供本地知识、培训和支持，使客户因为运营效率和业务连续性的提高而大受裨益。我们的数字解决方案汇集了不同的技术，以提供对现场操作的全面了解，从而提供有效的资产管理。

SOLUTIONS FOR A CONNECTED WORLD

我们的办公地点

美国

缅因州雷蒙德

西弗吉尼亚州卡尼斯维尔

加拿大

安大略省沃恩

安大略省密西沙加

欧洲

英国**总部**

法国

德国

荷兰

亚太地区

印度

中国

香港

印度尼西亚

澳大利亚

通过雷迪可获得的解决方案

SPX®

RADIODETECTION®

RADIODETECTION®

电缆和管道定位仪

管道完整性与腐蚀控制

塑料水管定位仪

时间域反射计 (TDR)、电缆测试和网络分析

SCHONSTEDT®
from RADIODETECTION

金属和磁性定位仪

电缆和管道定位仪

SENSORS & SOFTWARE
from RADIODETECTION

探地雷达 (GPR) 解决方案

DIELECTRIC®
from RADIODETECTION

干燥空气电缆加压系统

PEARPOINT®
from RADIODETECTION

管道检测系统

我们的重点行业

供水和排水

电源

石油和天然气

电信电缆

施工和挖掘

探测和地图绘制

公共部门

道路和运输

承包定位

未爆弹药探测

精密电缆和管道定位仪

RADIODETECTION®

在世界各地广泛用于识别埋藏公用设施

RD8200(G)®

- 业内最先进的精密定位仪
- 在最具挑战性的条件下准确可靠的定位
- 地图绘制

RD7200®

- 全行业定位仪
- 多功能、高质量的解决方案，适用于各种定位任务

Tx 发射机

- 强大的信号发生器，实现精确的电缆和管道定位

RADIODETECTION®

避线工具

C.A.T4® 和 **Genny4®** 承包商在挖掘前使用避线工具对区域进行扫描，以避免挖到电缆。

雷迪推出的 C.A.T 是第一台商用电磁定位仪。



RADIODETECTION®

管道完整性与腐蚀控制

PCMx™
管道电流测绘器

- 用于探测具有阴极保护的石油和天然气管道并发现涂层缺陷
- 集成 GPS、地图绘制和移动 App，可以快速、准确地获得结果

数据解决方案

RADIODETECTION®

推动最佳实践 • 减少碰撞 • 提高安全性

C.A.T Manager® Online

- 自动现场数据检索
- 存储到安全云数据库
- 基于 Web 的使用分析
- 分析和报告创建

eCert™

- 远程定位仪校准
- 无停机时间



Survey Number: 9 - Total Scans: 9

Genny	00:00:05	22.7%
Power	00:00:07	31.8%
Radio	00:00:06	27.3%
Avoidance	00:00:04	18.2%
Total	00:00:22	
Max Gain	100.0%	
Min Gain	83.4%	
Swing Warn	2	
GPS	NO	
Good Genny	YES	

RD Map™

- 实时创建详细的公用设施地图
- 使用外部第三方 GPS 解决方案进行高精度定位
- 从现场分享您的地图

PCMx Manager Mobile

- 自动实时创建测量图
- 直接从现场创建并发送探测报告

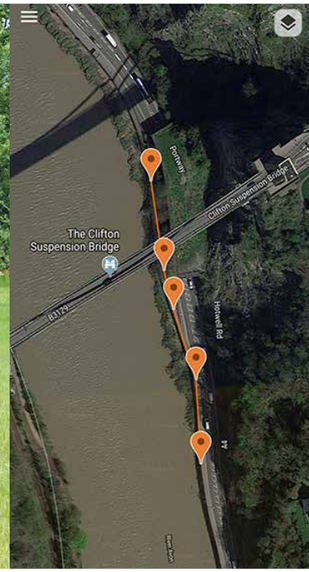

RADIODETECTION®

射频标记定位仪

- 精密定位仪和标记球定位仪合二为一
- 当标记球与公用设施一起埋入时使用
- 组合模式，同步扫描电缆、管道及 RF 标记
- 地图绘制和 GPS

RADIODETECTION®

塑料水管定位仪

RD500

- 定位和追踪埋地塑料和/或混凝土水管
- 最大可达 150 米距离和 2 米深度
- 不中断服务
- 操作员可在几分钟内学会使用 RD500

电缆测试与网络分析

RADIODETECTION

Lexxi™ T1660

- 具有无与伦比的性能、实用性和经济性的电缆故障定位仪
- 为技术人员提供快速准确地发现故障所需的工具





6100 系列

- 用于铜线网络测试、语音和宽带部署的完美工具，让您的客户时刻保持在线
- 自动化、标准化和简化所有铜线宽带和多播网络安装和维修技术人员的作业

探地雷达 (GPR)

SENSORS & SOFTWARE
from RADIODETECTION

GPR 技术用于绘制构造图以及查找埋在地下的一些特征物。可在土壤、岩石、碎石、路面、混凝土、水、冰和雪中定位和追踪金属和非金属物体，以全面了解地表下面有些什么东西。



我们提供面向应用的 GPR 解决方案，包括：

- 用于公用设施定位的 LMX®
- 用于混凝土扫描的 CONQUEST® 100
- 用于取证的 FINDAR®
- 用于测量冰层厚度的 IceMap™
- 用于搜索和救援的 RESCUE RADAR®
- EKKO_Project 高级 GPR 软件

磁性定位仪

SCHONSTEDT® from RADIODETECTION

Schonstedt 磁性定位仪被测量人员和公用设施承包商用来准确定位埋地黑金属物体，如铸铁和钢制水管和天然气管道。

- 土地测量员和地图制作员使用磁性定位仪快速准确地标记由钢针指示的财产角（常常穿越崎岖的地形）。
- Schonstedt 定位仪在全球弹药反应行动中受到私人承包商和非政府组织的信任。

图片提供：联合国排雷行动处

干燥空气电缆加压系统

DIELECTRIC®
from RADIODETECTION

保护和监测埋地电信和数据传输基础设施

Dielectric 系列产品专为干燥空气加压应用而设计，在这些应用中，水分的存在可能影响基础设施性能和维护成本。凭借逾 60 年的经验，Dielectric 系列提供无故障且环保的干燥器。

用于多芯电信电缆的干燥空气处理和注入系统可防止湿气侵入造成的损坏，并提高以下应用中的性能：

- 无线电广播和电视
- 航空和海军应用
- 低湿度至关重要的工业流程

管道检测系统

PEARPOINT® from RADIODETECTION

用于探测排水管和管道的爬行器和推杆照相系统

flexiprobe™ P540c

- 方便的视频检测系统，适用于住宅、商业和专业应用
- 一系列推杆适合您的应用 – 从 30 米到 150 米
- 2 种规格的摄像头，覆盖最大可达 300 毫米的一系列管径
- 控制器内置报告创建模板，WiFi、高清屏幕和足够的内存可支持典型使用中超过 2 个月的视频记录



flexitrax™ P550c

- 便携式废水和排水管网视频检测系统
- 基于爬行器的检测系统，适用于直径在 1500mm 以内的管道
- 手动和电动卷筒选项
- 连接的 P550 控制器带有板载 WiFi、高清大屏和 128GB 内存

RADIODETECTION®

感谢您的关注！

www.radiodetection.com

www.sensoft.ca

www.schonstedt.com

www.dielectrictechnologies.com

www.pearpoint.com

关注我们：

90/COMPOVERVIEW-BR-ZHO/01

Copyright © 2021 Radiodetection Ltd. 保留所有权利。商标注册于美国、英国以及其他国家。